

Légende :

Inondations :

Inondations par débordements
des rivières torrentielles

Autres inondations de plaine

Faible	Moyen	Fort
I1	I2	I3
Ic1	Ic2	Ic3

**Crues des torrents et des
ruisseaux torrentiels**

T1/T1A	T2/T2A	T3/T3A
--------	--------	--------

**Ravinements et ruissellements
sur versant**

V1/V1A	V2/V2A	V3/V3A
--------	--------	--------

Indice A : Zone d'accumulation des écoulements

Mouvements de terrain :

Glissements de terrain

G1	G2	G3
----	----	----



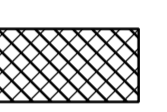


Chutes de pierres et de blocs

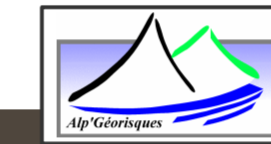
P1	P2	P3
----	----	----

Effondrements

F1	F2	F3
----	----	----

● Base nationale des Cavités souterraines

 Lacs et étangs	 Axes d'écoulements couverts	 Remblais
 Canaux et fossés	 Limites zones à enjeux	



Réalisation et édition : Alp Géorisques - Juin 2019

Direction Départementale des Territoires
des Alpes de Haute-Provence

Echelle : 1/10 000

