





CARTOGRAPHIE INFORMATIVE DES PHÉNOMÈNES NATURELS
 PRÉFET DES ALPES-DE-HAUTE-PROVENCE
CARTE DES ALÉAS

Commune de Mane

Légende :

	Faible	Moyen	Fort
Inondations :			
Inondations par débordements des rivières torrentielles	I1	I2	I3
Autres inondations de plaine	Ic1	Ic2	Ic3
Crues des torrents et des ruisseaux torrentiels			
	T1/T1A	T2/T2A	T3/T3A
Ravinements et ruissellements sur versant			
	V1/V1A	V2/V2A	V3/V3A
Indice A : Zone d'accumulation des écoulements			
Mouvements de terrain :			
Glissements de terrain	G1	G2	G3
Chutes de pierres et de blocs	P1	P2	P3
Effondrements	F1	F2	F3
● Base nationale des Cavités souterraines			
 Lacs et étangs	 Axes d'écoulements couverts	 Remblais	
 Canaux et fossés	 Limites zones à enjeux		

Direction Départementale des Territoires des Alpes de Haute-Provence
 Echelle : 1/10 000