







**CARTOGRAPHIE INFORMATIVE  
DES PHÉNOMÈNES NATURELS**  
 PRÉFET DES ALPES-DE-HAUTE-PROVENCE  
**CARTE DES ALÉAS**

**Commune de la Motte-du-Caire**

**Légende :**

	Faible	Moyen	Fort
<b>Inondations :</b>			
Inondations par débordements des rivières torrentielles	I1	I2	I3
Autres inondations de plaine	Ic1	Ic2	Ic3
<b>Crues des torrents et des ruisseaux torrentiels</b>	T1/T1A	T2/T2A	T3/T3A
<b>Ravinements et ruissellements sur versant</b>	V1/V1A	V2/V2A	V3/V3A
Indice <b>A</b> : Zone d'accumulation des écoulements			
<b>Mouvements de terrain :</b>			
Glissements de terrain	G1	G2	G3
Chutes de pierres et de blocs	P1	P2	P3
Effondrements	F1	F2	F3

 Lacs et étangs	 Axes d'écoulements couverts	 Remblais
 Canaux et fossés	 Limites zones à enjeu	