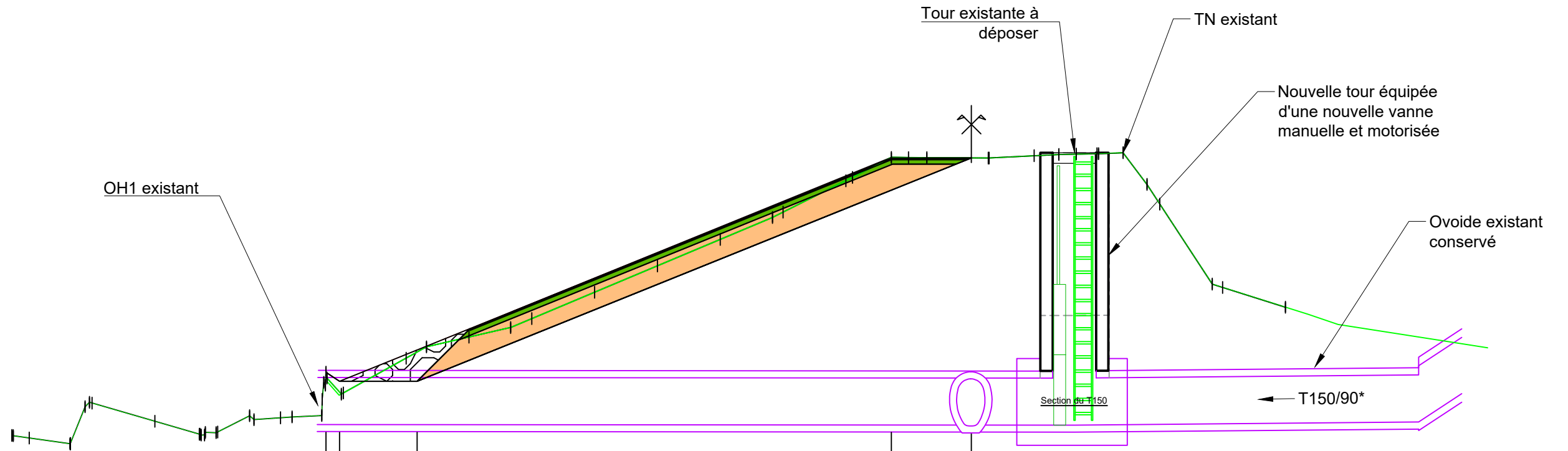


Annexe obligatoire 4 : Un plan du projet ou, pour les travaux, ouvrages ou aménagements visés aux catégories 5° a), 6°a), b) et c), 7°a), b), 9°a), b), c), d),10°,11°a), b), 12°, 13°, 22°, 32, 38° ; 43° a) et b) de l'annexe à l'article R. 122-2 du code de l'environnement un projet de tracé ou une enveloppe de tracé

Profil dessiné par COVADIS

- ENROCEMENT
- TERRE VEGETALE
- CONCASSE

Axe : EVC
 Profil n° : PM03
 Abscisse : 143.84 m
 Echelle des longueurs : 1/150
 Echelle des altitudes : 1/150



PC : 490.00 m

*Sarcophage béton existant non représenté

Altitudes TN	491.40 491.39 491.32 491.14 491.14 491.14 492.46 492.46	491.85 491.44 491.44 491.41 491.40 491.51 491.51	492.03 491.96 491.88 492.08 492.55 493.09 493.09 492.72 492.72 492.75	493.86 494.22 494.53 494.84 495.12 495.96 496.80 497.64 498.34 498.51 499.51 499.62 500.25 500.25 500.25 500.24 500.24	500.31 500.35 500.36 500.37 500.37 500.40 499.39 498.77 496.22 496.12 495.48
Distances à l'axe TN	30.55 30.50 30.00 29.69 29.22 28.08	26.00 24.58 24.52 24.32 24.09 24.00	22.88 25.04 25.03 21.68 20.67 20.62 20.37 20.35 20.06 20.00	-18.00 -17.35 -16.00 -14.67 -14.00 -12.00 -10.00 -8.00 -6.33 -6.00 -4.00 -3.79 -2.55 -2.00 -1.42 0.54 0.56	2.00 2.79 3.34 4.05 4.83 5.59 6.00 7.67 8.00 10.00
Altitudes Projet			493.41 493.12	494.12	
Distances à l'axe Projet			-20.55 -20.12	-17.65	-2.55 -0.00
Distances partielles Projet		2.47		15.10	2.55

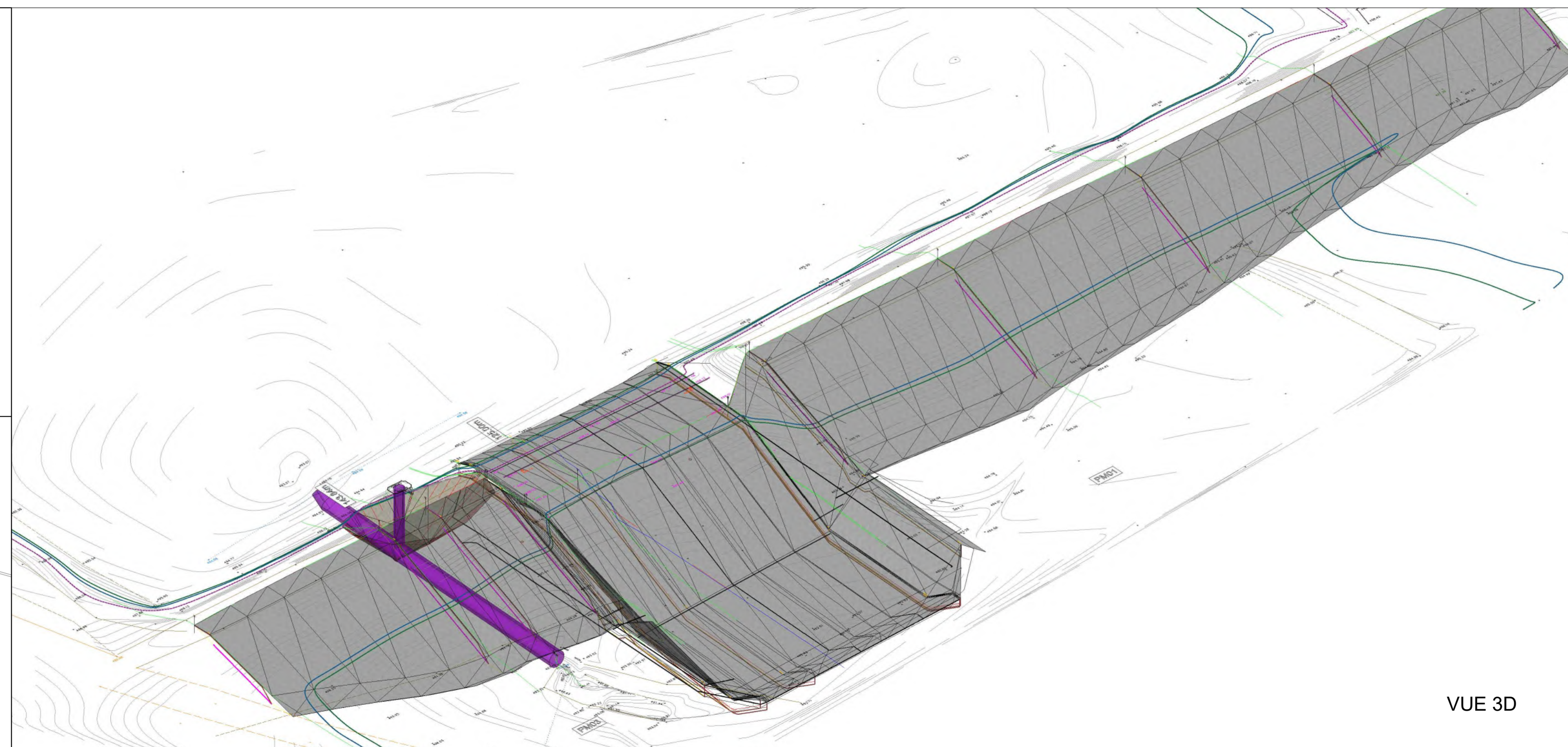


Restauration du BARRAGE du PETIT LAC

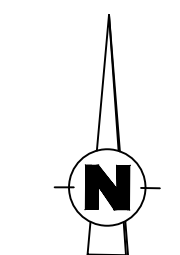
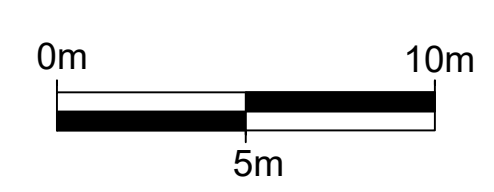
AVP

d			
c			
b	02/2022	Original	BXL BDU
a		Modifications	Dessiné Vérifié

Vue en plan Solution 2	Dossier : 01649270
	Echelle : 1/200
	Fichier : 49270-AVP-Barrage-EVC-v02b
Pièce : PG6	



VUE 3D



Petit Lac

