








commune de Pierrevert
PLAN DE PREVENTION DES RISQUES
NATURELS PREVISIBLES

RISQUE D'INCENDIES DE FORET
CARTE DU ZONAGE REGLEMENTAIRE

Légende

| type de zone | |
|---|-----|
|  | R |
|  | B0 |
|  | B1 |
|  | B2 |
|  | PCR |

 limite de commune

réalisation :  Office National des Forêts

date : octobre 2015

échelle : 1/10 000 - 1/5 000
fond BD Parcellaire ©IGN

