









Commune de SAINTE-TULLE
PLAN DE PRÉVENTION DES RISQUES
NATURELS PRÉVISIBLES

CARTE DE LOCALISATION DES PHÉNOMÈNES

- Légende :
-  Chutes de pierres et de blocs
 -  Inondation par la Durance (crue historique - voir rapport)
 -  Crues torrentielles historiques
 -  Ruissellements historiques
 -  Zone de retrait/gonflement des argiles
 -  Limite de l'inondation de 1843
 -  Réseau hydrographique
 -  Limite communale

Vu pour être annexé à l'arrêté préfectoral n°2012-581 du 20 mars 2012