
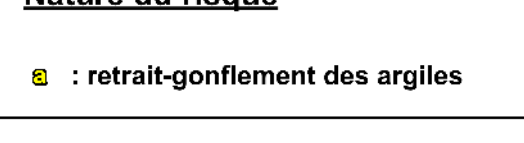




**Commune de Saint-Michel-l'Observatoire  
PLAN DE PREVENTION DES RISQUES  
NATURELS PREVISIBLES**

**CARTE D'ALEA  
(retrait gonflement des argiles)**

Approuvé par arrêté préfectoral n° 2016-326-003 du 21 novembre 2016

**Légende :**

Niveau d'aléa	Nature du risque
 1 - Formation à aléa faible	 : retrait-gonflement des argiles
 2 - Formation à aléa moyen	
 3 - Formation à aléa fort	

— Réseau hydrographique  
- - - Limite communale

Echelle : 1/10 000

Réalisation : Sol Concept	Version Etablie le : Avril 2015
Edition : Sol Concept	Modifiée le :

