

DDT
 Direction
 Départementale
 des Territoires
 des Alpes de
 Haute-Provence


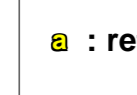






 Liberté • Égalité • Fraternité
 SERVICES FRANÇAIS
 Préfecture des
 Alpes de Haute-Provence

Commune de Beynes
PLAN DE PREVENTION DES RISQUES
NATURELS PREVISIBLES

Vu pour être annexé à l'arrêté préfectoral n°2013-329 du 01 mars 2013

CARTE D'ALEA
(retrait-gonflement des argiles)

Légende :

Niveau d'aléa	Nature du risque
 Formation a priori non argileuse	 : retrait-gonflement des argiles
 1 - Formation à aléa faible	
 2 - Formation à aléa moyen	
 3 - Formation à aléa fort	
 Réseau hydrographique	
 Limite communale	

N
 Echelle : 1/10 000

Réalisation : Sol Concept	Version Établie le : Mars 2012	
Édition : Sol Concept	Modifiée le :	