

DDT

Direction
Départementale
des Territoires
des Alpes de
Haute-Provence



DOCUMENT APPROUVE
par arrêté préfectoral
N° 2010-968 du 06/05/2010




DEPARTEMENT DES ALPES DE HAUTE-PROVENCE


COMMUNE D'ESTOUBLON

PLAN DE PREVENTION DES
RISQUES NATURELS PREVISIBLES

CARTE D'HISTORICITE

Echelle 1/15000

-  Limite communale
-  Zonage PPR
-  Evénements torrentiels



MAI 2010



Direction territoriale
Méditerranée

Service RTM
des Alpes de
Haute-Provence



L'ASSE

- octobre 1703
- 1724
- octobre 1747
- 1748
- 1765
- septembre 1771
- 1er semestre 1773
- 2ème trimestre 1774
- 1787
- 1810
- 1816
- 1819
- novembre 1843
- mai 1848 : digue détruite (Malvallon)
- janvier 1856
- 2ème trimestre 1856 : succession de crues
- novembre 1857
- 26 septembre 1860 : plus de 100 gabions emportés (Grand Fort) - Débit estimé à 1300m3
- mai 1863
- 2ème semestre 1863
- octobre 1864 : digues endommagées au confluent de l'Estoublaïsse
- 2ème trimestre 1866
- janvier 1867
- 1868
- novembre 1870
- octobre 1871
- 4ème trimestre 1872 : succession de crues
- mars 1873
- mai 1875
- 1878
- 1879 : 2 crues
- 1880
- 1881
- 9 juillet 1882
- 27 octobre 1882 : digues emportées (Carlesse et Malvallon), terrains envahis, RD907 submergée, village partiellement inondé
- 9 décembre 1882 : digue rompue, terrains envahis
- juin 1883
- 1885
- 4ème trimestre 1886 : plusieurs digues endommagées, propriétés inondées et engravées
- décembre 1888 : digues de Camargue et de Fontenier emportées, terrains submergés et engravés
- mars 1891
- janvier 1895
- octobre 1897
- novembre 1898
- 24 septembre 1901
- octobre 1901
- octobre 1903
- 1906
- 4ème trimestre 1907 : 3 crues
- 2 juin 1912
- 30 août 1913
- novembre 1916
- décembre 1923
- 3 octobre 1924
- 19 novembre 1926
- 1930
- 1931
- 1er trimestre 1936
- 2ème trimestre 1948
- 9 novembre 1951
- 1er trimestre 1955
- 2 décembre 1959 : berges érodées, épis détruits et digue emportée sur 40m
- 6 octobre 1960
- 7 janvier 1994 : débordements quartier des Malvallons (maisons inondées, pont endommagé)
- 12 et 13 janvier 1996 : rupture de la digue sur 250m

L'ESTOUBLAÏSSE

- 1667 : crue de 3 jours - Des maisons emportées, église endommagée - Sept victimes
- 22 août 1684 : une lame d'eau de plusieurs mètres parcourt la vallée (plusieurs décès, une maison emportée, 2,50 mètres d'eau dans l'église)
- 1792 : important engravement dans le quartier de l'église
- 4ème trimestre 1841 : protections en gabions détruites
- juin 1886 : brèches dans la digue près du pont
- octobre 1886 : digues très endommagées
- décembre 1888 : gabions emportés près du pont
- février 1924 : digue du Chemin Vicinal 2 et Chemin Vicinal 2 endommagés
- novembre 1951 : digue du Chemin Vicinal 2 détruite sur 30m - Chemin Vicinal 6 endommagé
- 2ème semestre 1959 : digue emportée sur 50m entre la RD907 et le village
- novembre 1960 : Chemin Vicinal 2, Chemin Vicinal 8 et pont de Trévans endommagés
- 7 et 8 janvier 1994 : RD667 emportée, maisons endommagées (Malvallons), circulation interrompue rive droite et quartier de la Frachette
- 8 septembre 1994 : RD667 coupée en plusieurs endroits, affouillement de berges
- 4 et 5 novembre 1994 : routes coupées (Saint-Jurs, les Treilles)

Le GRAIS

- novembre 1951 : crue (Chemin Vicinal 6 endommagé)
- janvier 1994 : vallon endommagé - Les habitations en rive droite sont isolées
- novembre 1994 : vallon endommagé - Les habitations en rive droite sont isolées