




Commune d'Entrevennes PLAN DE PREVENTION DES RISQUES NATURELS PREVISIBLES

Vu pour être annexé à l'arrêté préfectoral n°2013-326 du 01 mars 2013

CARTE D'ALEA (retrait-gonflement des argiles)



Légende :

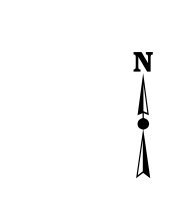
Niveau de contraintes

-  Formation a priori non argileuse
-  1 - Formation à aléa faible
-  2 - Formation à aléa moyen

Nature du risque

-  : retrait-gonflement des argiles

-  Réseau hydrographique
-  Limite communale



Echelle : 1/10 000

Réalisation : Sol Concept
Version
Établie le : Juin 2012

Édition : Sol Concept
Modifiée le :

