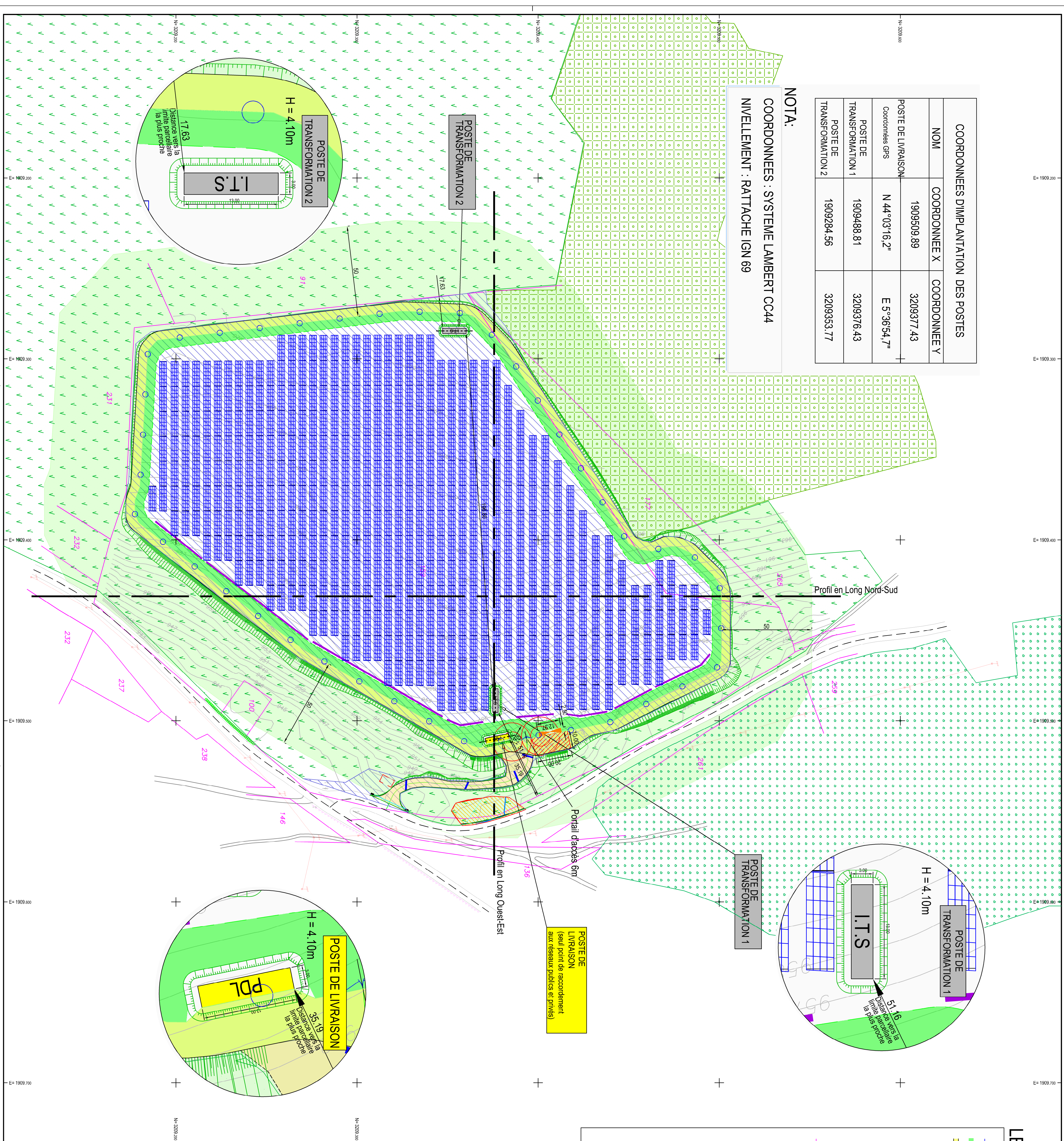


COORDONNEES D'IMPLANTATION DES POSTES			
NOM	COORDONNEE X	COORDONNEE Y	
POSTE DE LIVRAISON	1909509.89	320937.43	
Coordonnées GPS	N 44°03'16.2"	E 5°36'54.7"	
POSTE DE TRANSFORMATION 1	1909488.81	3209376.43	
POSTE DE TRANSFORMATION 2	1909284.56	3209353.77	

NOTA:
 COORDONNEES : SYSTEME LAMBERT CC44
 NIVELLEMENT : RATTACHE IGN 89



LEGENDE	
	Clôture
	Bande coupe feu interne
	Piste périphérique extérieure (5.0m) à créer
	Poteau et ligne EDF
	Structure 4H7
	Poste de livraison
	Citerne rigide 60m ³
	OLD zone à débroussailler (50m)
	Aire de retournement (200m ²)
	Limite parcellaire
	Portails
	Talus à créer
	Courbe de niveau
	Micro barrage
	Revers d'eau
	Terrassement pour visibilité
	Canalisations pluviales et têtes de sécurité
	Résineux
	Parcelles agricoles
	Landes faiblement boisées
	Landes faiblement boisées supprimées et strates herbacées maintenues

Complément PC

Commune de Redortiers

Lieu-dit : "Secteur Couravoune"

Plan de masse
 annulé et remplacé la PC2
 déposée le 29 Mai

ARCHITECTURE J. BERNARD
 Architecte P.L.G. ordre A.S.S.P.
 Architecte S.H. VALLIER
 DPLG 0573240391
 Siret 505 144 000 0016

MAITRE D'OUVRAGE :

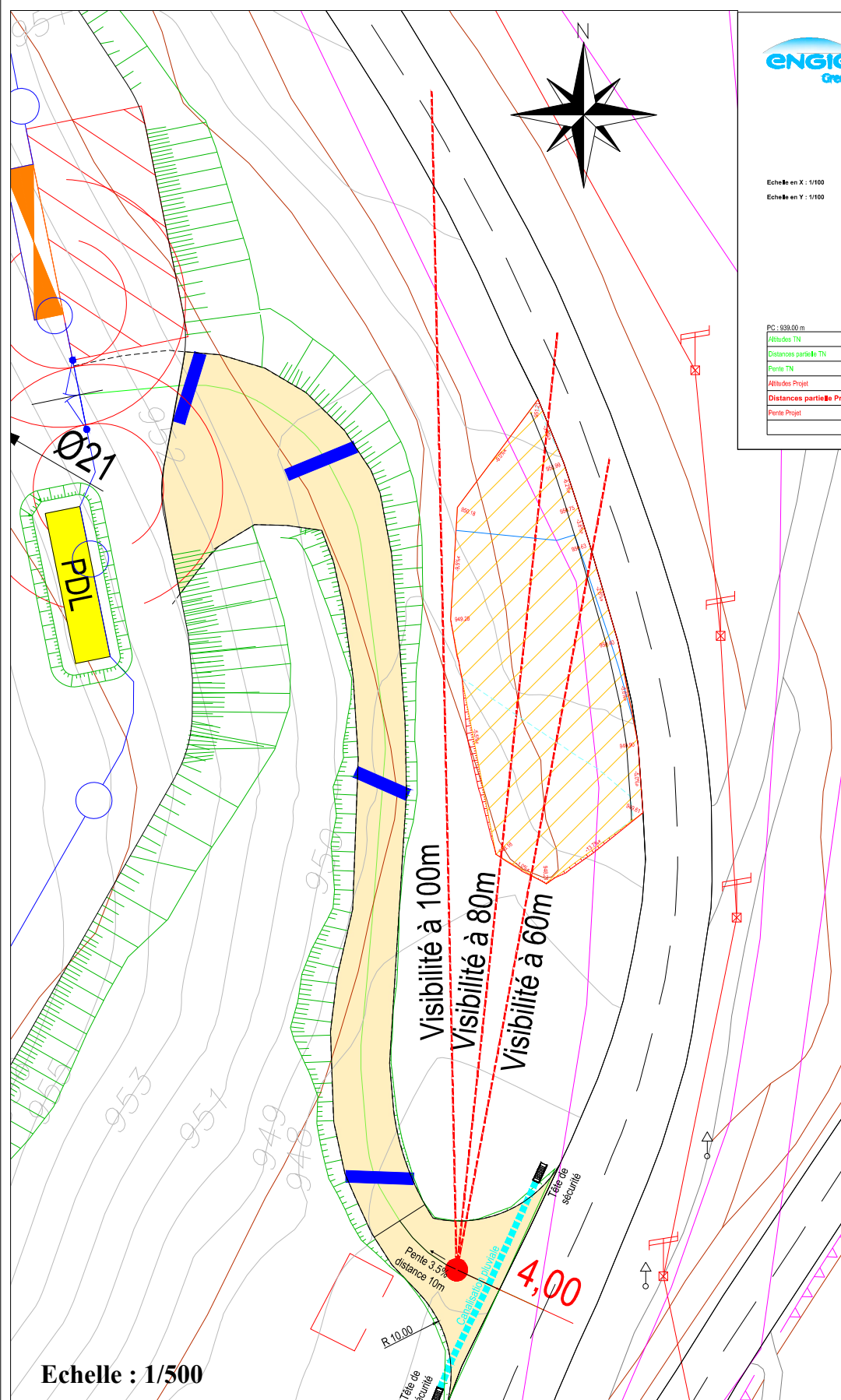


Engie Green
 14, Tringier
 Parc d'activités Milsaine II
 215 rue Samuël Moreas - CS 20796
 34487 Montpellier Cedex 2
 Tél : 04 99 52 84 70
 Fax : 04 67 15 09 39

Pièce N° 2

Echelle: 1/1000 **Projet de parc solaire au sol**

Index	Modifications	Date	Etat	Version
A	Réalisation du document	04/06/2019	V. Audebert	A. Chevillard
B				
C				
D				
E				
F				



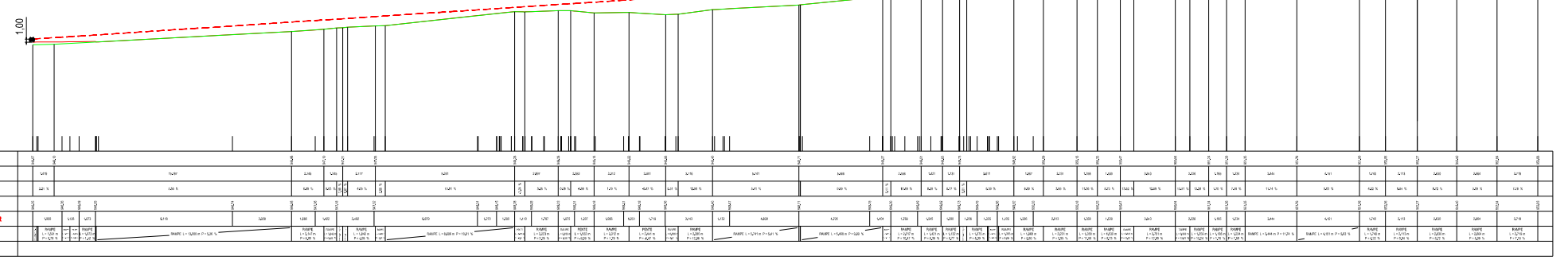
Echelle : 1/500



Visibilité à 100m

--- Champ de visibilité
--- Terrain naturel

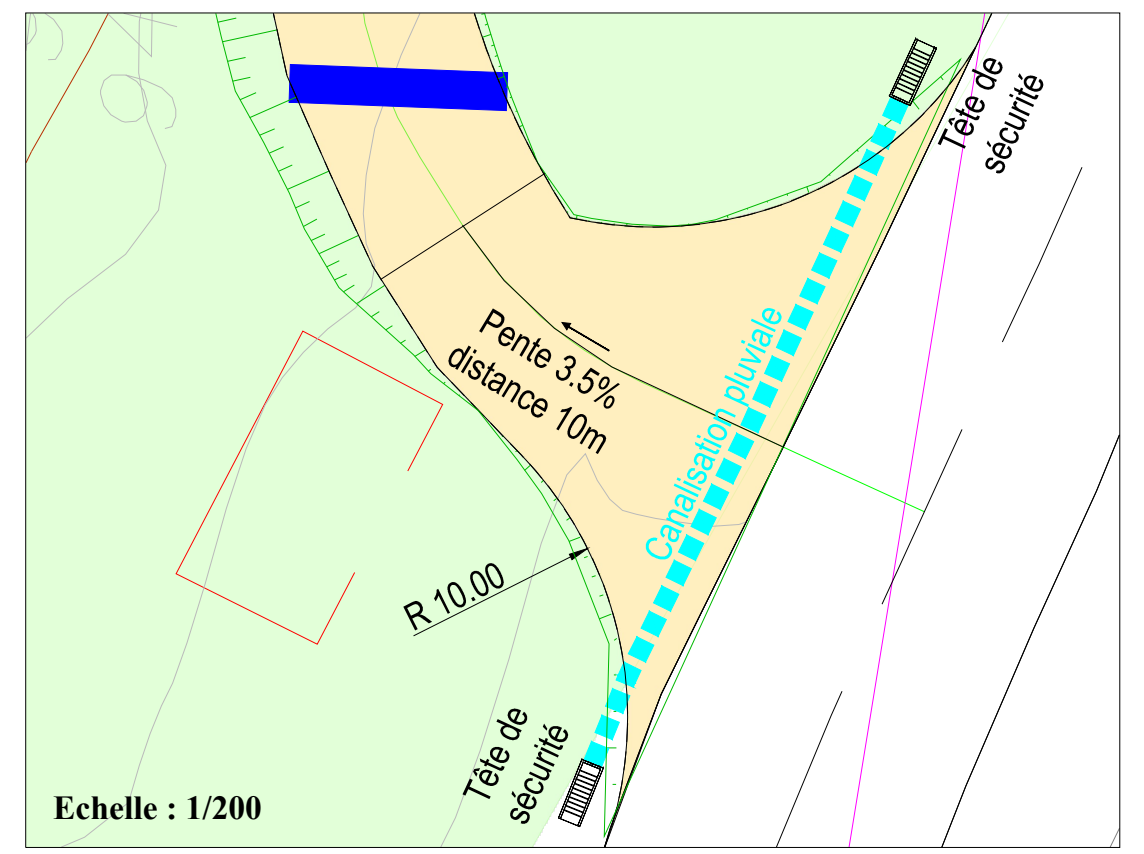
Echelle en X : 1/100
Echelle en Y : 1/100



LEGENDE

- Clôture
- Piste coupe feu interne
- Poste de livraison
- Citerne rigide 60m³
- Aire de retournement
- Portails
- Courbe de niveau
- Terrassement pour visibilité
- Talus à créer
- Ouvrage hydraulique pour accès
- Revers d'eau
- Accès à créer

Zoom raccordement



Echelle : 1/200

Maitre d'ouvrage :

Projet de centrale au sol
Commune de Redortiers
Plan Accès au site

Maitre d'oeuvre :

Aménagement accès site, raccordement sur la départementale



"Le Triade II"
Parc d'Activités Millénaire II
215 rue Samuel Morse - CS 20756
34967 MONTPELLIER Cedex2
Tél: 04 99 52 64 70 - Fax: 04 99 54 64 71
Mail: info.egn@engie.com

Date	Modifications
05/04/19	Modification mise en page
28/01/19	Première réalisation

Echelle : -	Auteur : VHU	Vérifié par : ACH
Indice: B	Format papier: A3	