


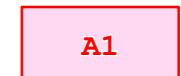








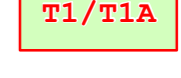














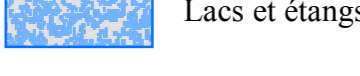

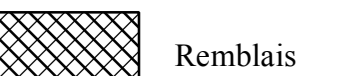

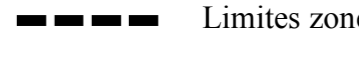
 **CARTOGRAPHIE INFORMATIVE
DES PHÉNOMÈNES NATURELS**
PRÉFET DES ALPES-
DE-HAUTE-PROVENCE


CARTE DES ALÉAS

Commune de le Lauzet-Ubaye

Feuille Ouest

Légende :

	Exceptionnel	Faible	Moyen	Fort
Avalanches	 AE	 A1	 A2	 A3
Inondations :				
Inondations par débordements des rivières torrentielles		 I1	 I2	 I3
Autres inondations de plaine		 Ic1	 Ic2	 Ic3
Crues des torrents et des ruisseaux torrentiels				
		 T1/T1A	 T2/T2A	 T3/T3A
Ravinements et ruissellements sur versant				
		 V1/V1A	 V2/V2A	 V3/V3A
Indice A : Zone d'accumulation des écoulements				
Mouvements de terrain :				
Glissements de terrain		 G1	 G2	 G3
Chutes de pierres et de blocs		 P1	 P2	 P3
Effondrements		 F1	 F2	 F3
 Lacs et étangs	 Axes d'écoulements couverts	 Remblais		
 Canaux et fossés	 Limites zones à enjeux			



**Direction Départementale des Territoires
des Alpes de Haute-Provence**

Réalisation et édition : Alp'Géorisques - Août 2018

Echelle : 1/10 000