  
République Française  
Préfecture des Alpes-de-Haute-Provence


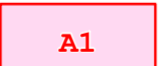








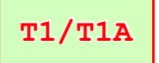
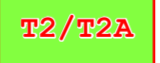


















# CARTOGRAPHIE INFORMATIVE DES PHÉNOMÈNES NATURELS

## CARTE DES ALÉAS

### Commune de Larche

Feuille Sud

**Légende :**

	Exceptionnel	Faible	Moyen	Fort
<b>Avalanches</b>	 AE	 A1	 A2	 A3
<b>Inondations :</b>				
Inondations par débordements des rivières torrentielles	 I1	 I2	 I3	
Autres inondations de plaine	 Ic1	 Ic2	 Ic3	
<b>Crues des torrents et des ruisseaux torrentiels</b>	 T1/T1A	 T2/T2A	 T3/T3A	
<b>Ravinements et ruissellements sur versant</b>	 V1/V1A	 V2/V2A	 V3/V3A	
Indice <b>A</b> : Zone d'accumulation des écoulements				
<b>Mouvements de terrain :</b>				
Glissements de terrain	 G1	 G2	 G3	
Chutes de pierres et de blocs	 P1	 P2	 P3	
Effondrements	 F1	 F2	 F3	
 Laes et étangs	 Axes d'écoulements couverts	 Remblais		
 Canaux et fossés	 Limites zones à enjeux			

Direction Départementale des Territoires  
des Alpes de Haute-Provence