

Commune de Aubignosc

Légende :

Faible Moyen Fort

Inondations :

Inondations par débordements
des rivières torrentielles

Autres inondations de plaine

I1	I2	I3
Ic1	Ic2	Ic3

**Crues des torrents et des
ruisseaux torrentiels**

T1/T1A	T2/T2A	T3/T3A
--------	--------	--------

**Ravinements et ruissellements
sur versant**

V1/V1A	V2/V2A	V3/V3A
--------	--------	--------

Indice **A** : Zone d'accumulation des écoulements






Mouvements de terrain :

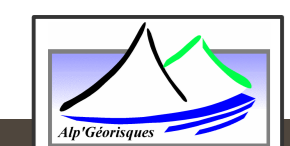
Glissements de terrain

Chutes de pierres et de blocs

Effondrements

G1	G2	G3
P1	P2	P3
F1	F2	F3

 Lacs et étangs	 Axes d'écoulements couverts	 Remblais
 Canaux et fossés	 Limites zones à enjeux	



Direction Départementale des Territoires
des Alpes de Haute-Provence

Réalisation et édition : Alp'Géorisques - Juin 2019

Echelle : 1/10 000

